







 **Plan- og Landdistriktsstyrelsen**

Fortidsminde
 Målforhold 1:1500
 Dato 20-08-2024
 Forvaltning Center for Ejendomme og IT
 Kommunalt
 Afdeling Byggeri

Signaturforklaring
 Matrikelkort, Sorte skel
 Matrikelskel
 Optaget vej
 Værdifulde kulturmiljøer, vedtaget
 Værdifuldt kulturmiljø - Vedtaget
 Fortidsminde beskyttelseszone (areal)
 Fortidsminde beskyttelseslinjer
 Fortidsminde fredet (areal)
 fundogfortidsminder_areal_fredet
 Viste punkter

